
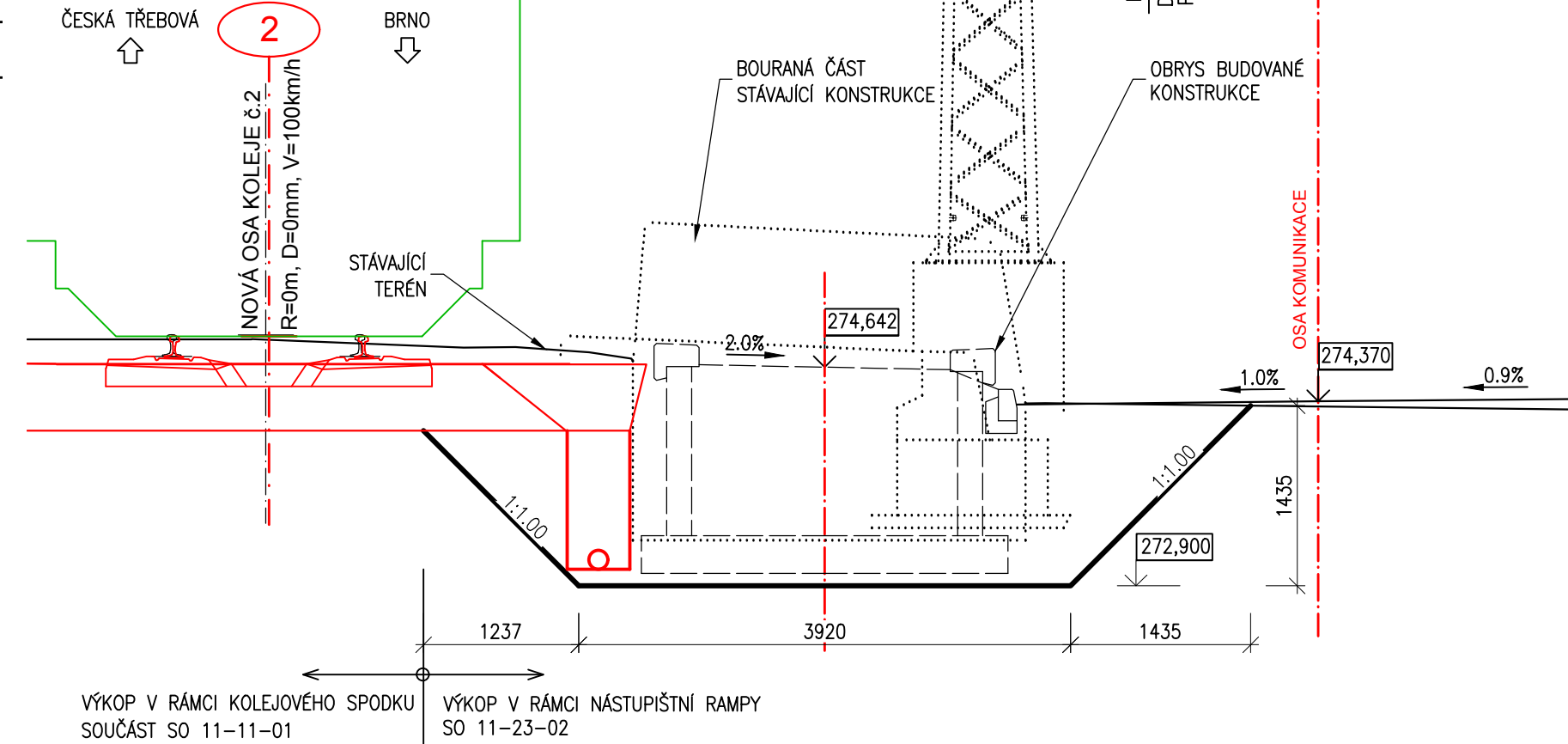


Zrušení přejezdu P6801 v km 179,826 trati Brno – Č. Třebová a výstavba podchodu v zast. Blansko  
T.ú. Blansko – Rájec-Jestřebí, přístup na nástupiště vpravo  
2.7 Výkres bouracích prací a výkopů  
M1:50



ŘEZ KM 179,836 127  
1:50



**Souřadnice vytyčovaných bodů**

Číslo bodu	X [m]	Y [m]	Poznámka
01	593871,6410	1142729,0521	dno výkopu
02	593874,8398	1142720,1991	dno výkopu
03	593876,3962	1142717,5894	dno výkopu
04	593878,4600	1142718,3515	dno výkopu
05	593879,5343	1142720,9763	dno výkopu
06	593879,4680	1142722,0335	dno výkopu
07	593875,2625	1142730,3878	dno výkopu

Souřadný systém: S-JTSK



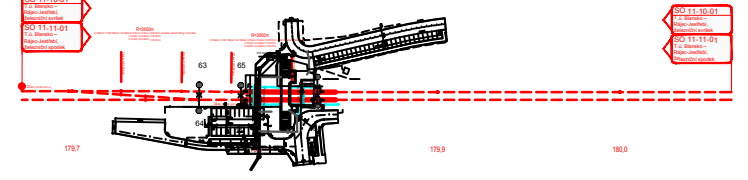
Výškový systém: B.p.v.

Přesnost vytyčení dle ČSN 7304201 a 7304202

Pro vytyčení bude použita platná vytyčovací síť stavby

KUBATURA VÝKOPŮ:

79,35 m³

 EVROPSKÁ UNIE Evropské strukturální a investiční fondy Operační program Doprava		 Ministerstvo dopravy Státní fond dopravní infrastruktury	
Jiná ověření:		Paré:	
Orientační schéma: 		Razítko oprávněné osoby:  Podpis: Datum:	
Revize:	Datum:	Popis:	Kontroloval:
000	30.8.2021	Definitivní odevzdání dokumentace	Ing. Radek Hanák
Stavebník/Investor: <b>Správa železnic, státní organizace</b> Adresa: Dlážděná 1003/7, 110 00 Praha 1 Zástupce investora: Stavební správa východ Adresa: Nerudova 1, 779 00 Olomouc			
Zhotovitel díla: <b>SUDOP BRNO, spol. s r.o.</b> Adresa: Kounicova 26, 611 36 Brno Kontakt: T: +420 972 625 804 E: sudop@sudop-brno.cz			
Zhotovitel objektu: <b>SUDOP BRNO, spol. s r.o.</b> Adresa: Kounicova 26, 611 36 Brno Kontakt: T: +420 972 625 804 E: sudop@sudop-brno.cz			
Hlavní projektant (HIP): Ing. Radomír Hanák Ing. Petr Šramota		Specialista: Ing. Kamil Chmela	
Název stavby/akce: <b>Zrušení přejezdu P6801 v km 179,826 trati Brno – Č. Třebová a výstavba podchodu v zast. Blansko</b>		Označení investora: E617-S-189/2021 Označení zhotovitele: 21002-01-0822	
Název části: Opěrné zdi		Označení části: D.2.1.4.2	
Název objektu/díle části: <b>T.ú. Blansko - Rájec - Jestřebí, přístup na nástupiště vpravo</b>		Označení objektu/komplexu: <b>SO 11-23-02</b>	
Název přílohy: Výkres bouracích prací a výkopů		Číslo přílohy: <b>2.7</b>	
Odpovědný projektant: Zpracovatel přílohy: Ing. Kamil Chmela Ing. Jana Řmotová		Měřítko: 1:50 Formáty: 5 x A4	
Kraj: Jihomoravský		TUDU: 2002	
Smluvní datum zpracování: <b>11.09.2021</b>		Stupeň dokumentace: <b>DUSP+PDPS</b>	
Označení investora: S 6 1 1 2 2 1 7 1 8 9 - D 0 5 P - 0 2 1 4 2 - S 0 1 1 2 3 0 2 - X X - 2 7 X X X - 0 0 0 Prostor pro další informace			